











Merknad:

Utvidinga inneheld 116 nye kistegraver og 10 nye urnegraver. Denne oversiktsplanen har også med parkeringsutvidinga som er tenkt utført samstundes med utvidinga av kyrklegarden.

For å få fram vegen innover kyrklegarden blir det nødvendig å sanere 10 graver i kanten og i enden av felt B; altså redusere dette noko. Her er det ledige graver så det går greit.

Teiknenummer: **LG 101** Revisjon: **E-01**

Teiknforklaring:

-  grusdekke
 -  skiferdekke
 -  ny støttemur i naturstein
 -  nytt gjerde i tre
 -  eksisterende gravfelt
 -  nytt gravfelt
 -  ny urnegrav
 -  ny kistegrav
 -  ny vasspost
 -  nødvendig sanering av eksisterende, ledige graver, i felt B.
- M3 snittlinjer, vist på LS 101

Rev.	Revident eller akklariert	Tegning opprettet	Rev.dato:	Tegn. i/kont.
E-01	Revident etter akklariert med eksisterende graver	01.06.16	ML	HR
O-01	Tegning opprettet	25.05.16	ML	HR

DETALJFASE



Prosjekt
Nord Etnedal kyrklegard
Oppdragsnavn:
Etnedal kyrkjelege fellesråd

Gravplassplan

viser eksisterende og ny del, og parkering

Nasjonal gravplass ID:

Oppdragsleder:
MLAa
Oppdragsnr.:
601523-01

Koordinatrytme:
1:400
Arkivmetode:
A2

Tegn. nr.: **LG 101** Rev.: **E-01**
Fag Type Ety Leppert.

